


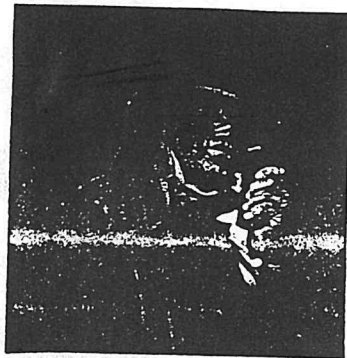



BRAMMETJE DUMP

EN

DELTASCANNER
ZEELAND



INLEIDING TWEEDE EDITIE OKTOBER 1995

Voor de wat meer geïnteresseerde scannerluisteraar heeft Brammetje Dump in samenwerking met Delta Scanner Zeeland een infomap samengesteld dat tot doel heeft de scannerluisteraars meer achtergrondinformatie te geven betreffende de te beluisteren frequenties, met name in de regio Zeeland. Het gaat dan voornamelijk over info van Ambulance, Brandweer, Politie, Scheepvaart en Luchtvaart. Een frequentielijst zoals die bekend is van Brammetje Dump zal hier echter niet in voorkomen. Deze blijft in de bekende samenstelling wel verkrijgbaar bij BD.

De informatie die in deze map staat vermeld is verzameld door het luisteren naar de verschillende frequenties en de verkregen documentatie van de verschillende instanties zoals bijvoorbeeld de Brandweer, KNRM en DGSM / VTS SM.

Deze infomap wordt alleen uitgegeven door de filialen van Brammetje Dump in Vlissingen, Middelburg en Goes. Delta Scanner Zeeland verzorgt de informatieve inhoud en probeert deze " up to date " te houden door uit te luisteren naar zo'n tachtig frequenties en het opvragen van info bij de verschillende instanties.

Graag willen wij een oproep doen aan luisteraars die meer, nieuwe of andere informatie hebben die een bijdrage kan leveren voor andere luisteraars en voor nieuwe editie's van deze infomap.


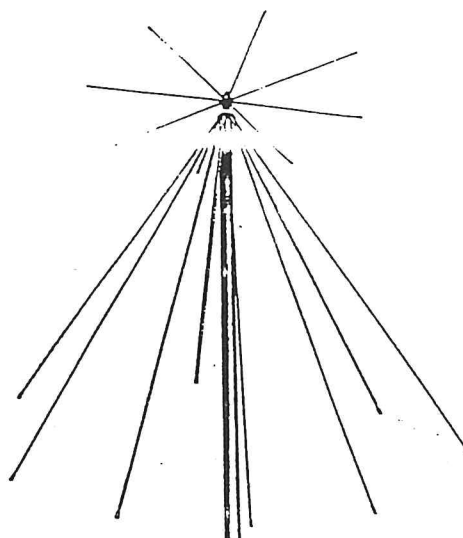
Wij hopen allen dat door deze informatie map uw kennis betreffende het scannerluisteren wat uitgebreid is en u nog meer plezier heeft bij het luisteren van uw favoriete frequenties.

BRAMMETJE DUMP
DELTA SCANNER ZEELAND



INHOUD

HOOFDSTUK 1	AMBULANCE ZEELAND
HOOFDSTUK 2	BRANDWEER ZEELAND
HOOFDSTUK 3	REGIOPOLITIE ZEELAND
HOOFDSTUK 4	ROTTERDAM RIJNMOND/ZUID HOLLAND/ WESTELIJK/NOORD-BRABANT GRENSGEBIED BELGIE
HOOFDSTUK 5	KORPS LANDELIJKE POLITIE DIENSTEN
HOOFDSTUK 6	KOMAR, DOUANE, DELTA NUTS
HOOFDSTUK 7	MARITIEM ZUID/WEST NEDERLAND
HOOFDSTUK 8	LUCHTVAART
HOOFDSTUK 9	RADIOAMATEURS
HOOFDSTUK 10	APPENDIX 1 EN 2



HOOFDSTUK 1. AMBULANCE ZEELAND.

De CPA (Centrale post Ambulance) gevestigd in de alarmcentrale van de Regionale brandweer aan de v.d Spiegelstraat te Vlissingen verzorgt het ambulance vervoer in de gehele Provincie, behalve Tholen.

De alarmering van de wagens gebeurt via kanaal F2 - 164.7700

De mobilfoonkanalen zijn: Zeeuws Vlaanderen GGD12 - 167.7300
Walcheren, Bevelanden en Schouwen Duiveland GGD13 - 167.8900

Ambulance posten:

Plotnummers:

Zeeuws-Vlaanderen

* West	Oostburg	901 902 903	
* Midden	Terneuzen	911 912 913	
	Sluiskil	950 951	DOW Chemical
		952	Hydro-agri
		953	A.Z.C.Z.
* Oost	Hulst	931 932	

Walcheren

* Noord	Middelburg	718	
		719	Rode Kruis
* Zuid	Vlissingen	714 715 716	
		717 721	
* Sloe	Vlissingen	722	Total Raff.
		723	Hoechst

Bevelanden

* Midden	Goes	703 704 707	
* Zuid	s'Heerenhoek	702	
* Oost	Krabbendijke	705	
* Noord	Goes	706	

Er is een ambulance post in planning op het eiland Neeitje Jans.

Schouwen - Duiveland

* Midden	Zierikzee	708 709 712	
* West	Renesse	708	van 1/5 t/m 1/9 (seizoen)
* West	Haamstede	720	Tereinwagen




HOOFDSTUK 2 BRANDWEER ZEELAND.

De Brandweerkorpsen in Zeeland (behalve Tholen) worden gealarmeerd via semafoonkanaal F2 vanuit de alarmcentrale van de regionale brandweer aan de v.d Spiegelstraat te Vlissingen. Via dit kanaal worden ook artsen, specialisten, ambulances en reddingsboten van de KNRM gealarmerd. Medio 1997 zal de alarmcentrale verhuizen naar de Torenweg te Middelburg, waar ook de nieuwe meldkamer van de regiopolitie Zeeland zal komen.

De provincie is verdeeld in vier mobilfoonkanalen over zeven districten. Hieronder een overzicht van de districten met mobilfoonkanaal en het eerste cijfer van de te gebruiken plotnummers.

District	Kanaal	Frequentie	Eerste cijfer
Middelburg	BW 04	167.9500	5
West Zeeuws-Vlaanderen	BW 06	168.0500	5
Mid. Zeeuws-Vlaanderen	BW 06	168.0500	6
Oost Zeeuws-Vlaanderen	BW 06	168.0500	7
Vlissingen en Walcheren	BW 07	167.9900	6
Schouwen-Duiveland	BW 07	167.9900	8
Bevelanden en Reimerswaal	BW 13	167.7700	7
Alarmeringskanaal Provincie Zeeland	F 2	164.7700	

De alarmcentrale v.d Regionale Brandweer Zeeland (1992)



Brandweer Walcheren.

Post Middelburg

500 CDT/OVD
501 CDT
502 CDT
503 CDT
512 KAZERNE
536 TAS
532 TAS
535 TAS JBRW
537 TAS
538 TAS
550 AL
571 HV
575 DB

Posten Walcheren

Arnemuiden	Arnemuiden	630	TAS	670	GM
Domburg	Domburg	641	TAS		
	O-Kapelle	642	TAS		
Mariekerke	Grijpskerke	634	TAS	604	PM
Valkenisse	Biggekerke	608	PM		
	Koudekerke	643	TAS		
	Zoutelande	644	TAS		
Veere	Veere	632	TAS		
	Serooskerke	631	TAS	671	GM
Westkapelle	Westkapelle	636	TAS		

Post Nieuwland

531 TAS

Post Vlissingen

592 CW
593 DA
610 AS
646 TAS
647 TAS JBRW
648 TAS
649 TAS
654 AL
665 HA
666 SB
674 HV
675 DB
676 DB
677 GM
678 KR
684 WO
692 CDT
693 CDT
694 CDT
695 OVD
696 VC
697 CDT
777 MW

Post Sloedam

Arnemuiden	687	PM/TD
	886	PM/TD
	887	PM/TD
	889	GM
	965	TAS
	966	HA
	975	VW

Post Sloehaven (oost)


Elf-Atochem	920	TAS
Eurogas	922	TAS
	923	TAS
Pechiney	722/930	TAS
	970	HV
	721/980	WU
Hoehst	932	TAS
	933	TAS
EPZ (kcb)	940	TAS
(ccb)	941	TAS
	971	HV
Total		TAS
		AS
		TW
Sheldepoort		TAS
		WO
Heerema		TAS

Brandweer Bevelanden.

Borssele	Borssele	731	TAS	Post Goes	
	Baarland	744	TAS		
	'sGravenpolder	734	TAS		739 TAS
	Heinkenland	736	TAS		741 TAS
	Nieuwdorp	737	TAS		749 TAS
	Ovezande	738	TAS		750 AL
Goes	Hr Arendskerke	740	TAS	770 HV	
	Wolphaarsdijk	746	TAS	772 GM	
Kapelle	Kapelle	742	TAS	784 WO	
	Wemeldinge	743	TAS	793 CDT	
Kortgene	Kortgene	730	TAS	794 CDT	
	Colijnsplaat	733	TAS 771 GM	795 OVD	
Reimerswaal	Krabbedijke	745	TAS	900 Kazerne	
	Kruiningen	747	TAS 711 GM		
	Rilland	735	TAS		
	Yerseke	748	TAS		
Wissekerke	Wissekerke	732	TAS		
	Kamperland	702	TAS		

Brandweer Schouwen-Duiveland

Brouwershaven	Brouwershaven	830	TAS	
	Dreischor	831	TAS	
Bruinisse	Bruinisse	832	TAS 872 GM	860 SB
Duiveland	Oosterland	833	TAS 874 GM	801 PM
				802 PM
Midden Schouwen	Kerkwerve			
	Scharendijke	835	TAS	
Westerschouwen	Haamstede	837	TAS 871 HV	967 HA 879 DB
	Rensse	838	TAS	
Post Zierikzee		839	TAS 840 TAS	870 HV 873 PM



Brandweer Zeeuws-Vlaanderen.

Aardenburg	Aardenburg	545 TAS
Axel	Axel	740 TAS 715 PM
	Koewacht	741 TAS
	Zuiddorpe	742 TAS
Hontenisse	Kloosterzande	735 TAS 710 PM
	Vogelwaarde	736 TAS
Hulst	Nieuw-Namen	721 TAS
Oostburg	Oostburg	530 TAS 570 HV
	Breskens	531 TAS 500 PM
	Cadzand	532 TAS
	Schoondijke	533 TAS
	IJzendijke	534 TAS
Sas v Gent	Sas v Gent	640 TAS 610 PM
	Philippine	641 TAS
	Westdorpe	642 TAS
Sluis	Sluis	540 TAS
Terneuzen	Biervliet	632 TAS
	Hoek	633 TAS
	Sluiskil	634 TAS 648 HA
	Zaamslag	635 TAS

Post Hulst

701 TAS
730 TAS
750 AL
770 GM
795 OVD

Post Terneuzen

630 TAS
631 TAS
647 HA
649 TAS
650 HW
660 SB
670 HV
685 VW
690 CDT
691 CDT
692 CDT
694 VC
695 MW


Bedrijfsbrandweer Zeeuws-Vlaanderen

Sas van Gent	Glasfabriek bv
	Zuidchemie bv
	Cerestar nl
Sluiskil	ACZC
	Hydro-Agri
Terneuzen	Dow Chemical
	ACZC
	Elopak



BRANDWEER ZEELAND PLOTNUMMERS COMMANDANTEN.

<u>Gemeente</u>	<u>Plotnummer(s)</u>	<u>Gemeente</u>	<u>Plotnummer(s)</u>
Aardenburg	592	Mariekerke	596 597
Arnemuiden	594 595	Middelburg	500 501 502 503
Axel	799	Sas v Gent	697 698
Biggekerke	690	Philipine	699
Borssele	790 791	Scharendijke	879
Baarland	792	Sluis	594
Ovezande	393	Renesse	899
Brouwershaven	890	Oostburg	590 593
Dreischor	891	Breskens	591
Bruinisse	892 893	Terneuzen	690 691 692
Domburg	698	Biervliet	693
Oostkapelle	699	Veere	600
Oosterland	895	Serooskerke	598 599
Goes	793 794 795	Vlissingen	692 693 695 697
Haamstede	898	Westkapelle	590 591
Hontenisse	791	Wissekerke	799
Hulst	795	Kamperland	798
Kapelle	796	Yerseke	495
Wemeldinge	797	Zierikzee	991 992 993
Kerkwerve	896		
Kortgene	491		
Colijnsplaat	492		
Koudekerke	691		
Kruiningen	493		
		<u>Regionale Brandweer Zeeland</u>	
		Terneuzen	499 697 698 990 999
		Vlissingen	490 994 995 996 997 998



Afkortingen.

Brandweer

AL	AutoLadder
AS	AutoSpuit
CDT	Commandant
DA	DienstAuto
DB	DienstBus
GM	Gereedschap Materialenwagen
JBRW	Wagen Jeugdbrandweer
HA	HaakArmvoertuig (dompelpomp, schuimcontainer, etc.)
HV	HulpVerleningsvoertuig
HW	HoogWerker
KR	Kraanwagen
MW	MeetWagen
OVD	Officier Van Dienst
PM	Personeels-Materialenwagen
SB	SchuimBluswagen
TAS	TankAutoSpuit
TD	Technische Dienst
TW	TankWagen
VC	Verbinding-Commandowagen
VW	VrachtWagen
WO	WaterOngevallenwagen

Code's en Afkortingen Regiopolitie.

KSA	Kleine Surveillance Auto
KSAH	Kleine Surveillance Auto met Hond
GSA	Grote Surveillance Auto
OSA	Onopvallende Surveillance Auto
MB	Motoren
PK	Parkeerpolitie
FE	Functionele Eenheid
BTO	Bureau Technische Onderzoeken
HKS	HerKenningsSysteem
PBS	PolitieBeheerSysteem
SLEUTEL	Persoonscontrole
CODE 1	Opsporingsregister
CODE 2	Strafblad
CODE 3	Rijbewijsgegevens
ART.8	Rijder onder invloed
270	Voertuig niet APK gekeurd
280	Voertuig niet verzekerd
310	Poging tot diefstal
311	Gepleegde diefstal
453	Wandelaar onder invloed
1000	Komt niet voor in HKS



HOOFDSTUK 3 REGIOPOLITIE ZEELAND.

De regiopolitie Zeeland, een van de 25 regiokorpsen in ons land, bestaat uit drie districten met veertien verzorgingsgebieden waar vierentwintig uur per dag minstens een voertuig te vinden is.

De meldkamer, gevestigd aan de Vrijlandstraat te Middelburg, onderhoudt met drie mensen de communicatie via veertien mobilfoon- en achttien portofoonkanalen.

Hieronder een overzicht van de drie districten met hun verzorgings gebieden.

District Walcheren.

- 40.01 Vlissingen, Oost-Souburg, Sloehaven en Valkenisse.
- 40.02 Middelburg, Arnemuiden, Walcheren en Neeltje Jans.

District Oosterscheldebekken.

- 50.01 Tholen en St. Philipsland.
- 50.02 Oostelijk Schouwen-Duiveland.
- 50.03 Westelijk Schouwen-Duiveland.
- 50.04 Noord Beveland.
- 50.05 Goes e.o.
- 50.06 Zuid-Beveland
- 50.07 Reimerswaal.

District Zeeuws-Vlaanderen.

- 60.01 Westelijk Zeeuws-Vlaanderen.
- 60.02 Westelijk Terneuzen buiten tot Sas v Gent
- 60.03 Terneuzen binnen
- 60.04 Oostelijk Terneuzen buiten tot Axel
- 60.05 Oostelijk Zeeuws-Vlaanderen.

Een 40.22 is een tweede surveillanceauto op traject 40.02 en een 50.54 rijdt zowel voor traject 50.04 als traject 50.05.

Bureau's Regiopolitie Zeeland.

47.00	Middelburg	57.00	Goes	67.00	Terneuzen
47.20	Vlissingen	57.20	Heinkenszand	67.20	Oostburg
47.40	Zoutelande	57.30	Kruiningen	67.30	Axel
47.50	Serooskerke	57.40	Kapelle	67.40	Kloosterzande
47.60	Domburg	57.50	Tholen	67.50	Hulst
47.70	Arnemuiden	57.60	Zierikzee	67.60	Cadzand
17.40	Komar Vliss.	57.70	Renesse	67.70	Sas v Gent
		17.20	Kortgene	67.80	Sluis
				17.60	Komar

Terneuzen

Overige plotnummers Regiopolitie Zeeland.

Districtnummer :	4.... Walcheren
	5.... Oosterscheldebekken
	6.... Zeeuws-Vlaanderen
.100 t/m .199	- auto's wijkagenten en porto's algemeen gebruik
.200	- districtchef
.201	- hoofd politie bedrijfsvoering
.300	- chef van dienst / HOVJ
.310 t/m .319	- afd. bestuurszorg
.320 t/m .329	- afd. veiligheidszorg
.331 t/m .339	- chef unit 1 t/m 10
.340	- hoofd functionele eenheid
.341 t/m .348	- afd. vreemdelinge zaken
.349 t/m .399	- afd. recherche
.500	- personeels functionaris
.600	- hoofd beheer en ondersteuning
.610 t/m .619	- hoofd financien
.620 t/m .629	- afd. alg. ondersteuning
.630 t/m .639	- afd. districtsinformatie
.700 t/m .790	- bureau's
.901 t/m .939	- surveillancevoertuigen
.940 t/m .959	- surveillancemotoren
.960 t/m .979	- surveillanceauto Recherche
.980 t/m .999	- bijzondere voertuigen
1741 t/m 1749	- Surveillancevoertuigen Koninklijke Marechaussee Walcheren/Oosterschelde
1761 t/m 1769	- Surveillancevoertuigen Koninklijke Marechaussee Z-Vlaanderen
2820 t/m 2829	- Veldpolitie
3460 t/m 3469	- BTO : voertuigen technische recherche
3470 t/m 3479	- BTO : technische verkeerssurveillancevoertuigen
4801 t/m 4899	- voertuigen KLPD waterpolitie Zeeland (delta)

Portofoons regiopolitie Zeeland

4140 t/m 4149	- projectteams Walcheren (zomerteam)
4150 t/m 4159	- wijkagenten Middelburg
4160 t/m 4169	- wijkagenten Vlissingen
4170 t/m 4179	- wijkagenten Walcheren
4180 t/m 4189	- parkeerpolitie Middelburg
4190 t/m 4199	- parkeerpolitie Vlissingen
6150 t/m 6159	- wijkagenten West Zeeuws Vlaanderen
6160 t/m 6169	- wijkagenten midden Zeeuws Vlaanderen
6170 t/m 6179	- wijkagenten Oost Zeeuws Vlaanderen

Regio Politie Zeeland.

DISTRICT	ROEP NUMMERS	MOB	PORT	ME
<u>Walcheren</u>				
Arnemuiden	40.02	845	426	
Domburg	40.02	845	426	
Mariekerke	40.02	845	408	
Middelburg	40.02	845	414	103
Valkenisse	40.01	845	408	
Veere	40.02	845	426	
Vlissingen	40.01	845	418	103
Westkapelle	40.02	845	408	

Oosterscheldebekken

Borssele	50.06	813/828	412/409
Brouwershaven	50.03	860	406
Bruinisse	50.02	860	429
Duiveland	50.02	860	429
Goes	50.05	813	477
Kapelle	50.05	813	403
Middenschouwen	50.03	860	406
Noord-Beveland	50.04	813	401
Reimerswaal	50.07	864	403
Tholen	50.01	857	405
Westerschouwen	50.03	860	417
Zierikzee	50.02	860	406

Zeeuws-Vlaanderen

Aardenburg	60.01	862	404
Axel	60.03/60.34	884	407
Hontenisse	60.05	864	407
Hulst	60.05	864	407
Oostburg	60.01	862	404
Sas v Gent	60.02	884	416
Sluis	60.01	862	427
Terneuzen	60.03/60.34	884	437

Inrap :453
 Grensverkeer :812(oostburg) 852(sas v gent) 844(hulst)
 Toonsquelch :tq21 (mobilofoon)
 tq21 (portofoon)
 Regiomeldkamer :Middelburg

Zenderplaatsen

813	Heinkenzand	401	Kortgene	414	Middelburg
828	Borssele	403	Kruiningen	416	Sas v Gent
845	Middelburg	404	Oostburg	417	Haamstede
857	Scherpenisse	405	Scherpenisse	418	Vlissingen
860	Haamstede	406	Zierikzee	426	Veere
862	Breskens	407	Hulst	427	Groede
864	Kloosterzande	408	Westkapelle	429	Bruinisse
884	Terneuzen	409	Heinkenzand	437	Terneuzen
		412	Borssele	477	Goes

* Freq. behorende bij kanalen zie appendix.

HOOFDSTUK 4 REGIO POLITIE ROTTERDAM - RIJNMOND

district	nr.	aob.	porto		Zenderplaatsen
district Waterweg [1]				Vlaardingen	
basiseenheid Vlaardingen Oost	01.01				812 Maassluis
basiseenheid Vlaardingen Noord	01.02				814 Ridderkerk
Vlaardingen					822 Rotterdam
basiseenheid Maassluis / H v Holl	01.03	830	419		825 Rotterdam
Rotterdam (hoek v holland)					826 Hellevoetsluis
Maassluis		856			830 Vlaardingen
					833 Spijkenisse
					839 Rotterdam
district Schiedam [2]				Schiedam	
basiseenheid Schiedam - Zuid	02.01				841 Rotterdam
basiseenheid Schiedam - Noord	02.02				848 Rotterdam
Schiedam		884	407		853 Capelle a/d IJssel
					856 Rotterdam
					858 Kriepen a/d IJssel
					874 Middelharnis
district Rotterdam West [3]				bureau Schiedaase	
basiseenheid Spangen/Oud Mathenesse	03.01			weg	886 Schiedam
basiseenheid Delfshaven	03.02				403 Bergschenhoek
basiseenheid Middelland	03.03				407 Schiedam
basiseenheid Overschie	03.04				409 Hellevoetsluis
Rotterdam (noord west)		856	428		412 Rotterdam
					415 Rotterdam [9]
					416 Rotterdam
					419 Vlaardingen
					421 Maassluis
					422 Rotterdam [5]
					423 Rotterdam [6]
					424 Rotterdam [4]
					427 Capelle a/d IJssel
					428 Rotterdam [3]
					430 Ridderkerk
					436 Rotterdam [9]
					463 Rotterdam [10]
					466 Barendrecht
					469 Middelharnis
					472 Spijkenisse
					476 Rotterdam
district Rotterdam Centrum [4]				bureau Eendrachts	
basiseenheid Oude Westen	04.01			plein	
basiseenheid Cool	04.02				
basiseenheid Stadsdriehoek	04.03				
Rotterdam (centrum)		856	424		
district De Noordhoek [5]				bureau Walenburger	
basiseenheid Hillegersberg	05.01			weg	
basiseenheid Provenierswijk	05.02				
basiseenheid Oude Noorden	05.03				
Rotterdam (noord)		856	422		
basiseenheid drie b-hoek	05.04				
Bergschenhoek		856	403		
Berkel en Rodenrijs		856	403		
Bleiswijk		856	403		
district Maas en Rotte [6]				bureau Dr. J.J.P	
basiseenheid Kralingen/Crooswijk	06.01			Oudsingel	
basiseenheid Prins Alexander	06.02				
Rotterdam (oost)		856	423		
district IJsselgemeenten [7]				Capelle aan den	
basiseenheid Capelle a/d IJssel	07.01			IJssel	
Capelle a/d IJssel		856	427		
		853			
basiseenheid Kriepen a/d IJssel	07.02				
Kriepen a/d IJssel		856	427		
		853			
district Ridderwaarden [8]				Ridderkerk	
basiseenheid Ridderkerk/Beverwaard	08.01				
Ridderkerk		814	430		
basiseenheid Barendrecht	08.02				
Albrandswaard		814	466		
Barendrecht		814	466		
district Rott. Groot IJsselaande [9]					
basiseenheid Maashaven	09.01				
basiseenheid Sandelingplein	09.02				
basiseenheid IJsselaande	09.03				
Rotterdam (zuid oost)		856	436		
			435		
district Rotterdam-Zuid [10]				bureau Zuidplein	
basiseenheid Charlois - Noord	10.01				
basiseenheid Charlois - Zuid	10.02				
basiseenheid Hoogvliet	10.03				
Rotterdam (zuid-west/europaart)		856	463		
basiseenheid Rozenburg	10.04				
Rozenburg		856	463		
district De Eilanden [11]				Spijkenisse	
basiseenheid Putten	11.01				
Bernisse		856	472		
Spijkenisse		856	472		
basiseenheid Voorne	11.02				
Brielle		856	409		
Hellevoetsluis		856	409		
Westvoorne		856	409		
basiseenheid Goeree-Overflakkee	11.03				
Dirksland		856	469		
Goedereede		856	469		
Middelharnis		856	469		
Oostflakkee		856	469		
district Rotterdam-rivierpolitie [12]					
basiseenheid Stad					
basiseenheid Botlek					
basiseenheid Europaart/Grevelingen					
Rotterdam (haven)		822			

Inrap	: 456
Bijzondere frequenties	:
Infokanaal	: 1841 (herkenningsdienst)
Algemeen portofoonnet	: 412 (gekoppeld met 256)
Rivierpolitie	: 822
Verkeersdienst	: 1848 (VCK regio)
Recherche	: 825 (regio)
Bijzondere netten	: 826 833 839 868 (dtcc)
	: 874 416 476 101 109
	: 164 165 166
Koppelingen	: 856-412 (468.2000)
Toonsqueich	: TQ 16 (mobilofoon)
Regiomeldkamer	: TQ 02 (portofoon)
	: Rotterdam

* Freq. behorende bij kanalen zie appendix

ROTTERDAM RIJNSMOND.

Brandweer.

Laansloots	611	Hoogvliet	632
Overschie	612	Pottumstr	633
Baan	613	Mijnsh.ln	641
Hillegersb.	621	Laagjes	642
Zaagmolenk.	622	Groene tn	643
Bosland	623	Hoek v H	311
Pr.Alex.Pl	624	Kl. P pl.	650
Rozenburg	631		
Schiedam	641	642	643
	644	651	652
	671	681	694
Spykenisse	211		
Vlaardingen	331		
Oostvoorne	251	253	
Rockanje	252		
Portugaal	442		
Rhoon	441		
Barendrecht	431		
Bergschehoek	844	868	
Berkel & R.	835	836	
Heenvliet	221		
Oudendoorn	222		
Zuidland	223		
Bleiswijk	838	870	
Brielle	241		
Zwartewaal	242		
Capelle a.d ij	411		
Dirksland	521		
Herkingen	522		
Melissant	523		
Goedereede	531		
Ouddorp	532		
Stelledam	533		
Hellevoetsl.	261		
Krimpen a/d y	641	646	
Maassluis	321		
Middelharnis	511		
Sommelsdijk	512		
Nieuwe Tonge	513		
Stad a/h Har	514		
Den Bommel	700		
Ooltgenspl.	701		
Oude Tonge	702		
Ridderkerk	421		


Ambulance.

Dirksland	91	92
Krimpen	86	87 88
Ouddorp	90	
Rotterdam	01	t/m 20
GGD		
Rotterdam	32	t/m 46
Bornkamp		
Rotterdam	50	t/m 56
SOLI		
Schiedam	63	t/m 70
Spykenisse	73	t/m 77
N/O Maasoever	kan.	01
N/W Maasoever	kan.	08
Zuidel. oever	kan.	06
Eilanden	kan.	07

Verklaring roepnummers
brandweer

cijfer 1 = district
cijfer 2 3 = voertuig
00-10-20-30-40 serie=
Blusvoertuigen
50 serie = reddings vtg.
60 serie = bijzondere vtg.
70 serie = hulpverlening
80 serie = bijz + hulp vtg
90 serie = dienstvoertuig

Mobilfoonkanalen 01 03 06 07 08




REGIOPOLITIE ZUID HOLLAND ZUID

	roepnummers	mob.	porto	
district Dordrecht (1) Dordrecht	10	845	431	Dordrecht
district Zwijndrecht Waard (2) Heerjanedam Hendrik Ido Ambacht Zwijndrecht	20	851 851 851	402 402 402	Zwijndrecht
district Ablasserwaard-West (3) Ablasserdam Graafstroom Liesveld Nieuw-Lekkerland Papendrecht Sliedrecht	30 34 32 35 33 31	882 859 859 882	462 461 461 462 462	Papendrecht
district Heerenwaard (4) Giessenlanden Gorinchee Hardinxveld-Giessendam Leerdam Vianen Zederik	40 42 41 42 46 47	849 849 849 857 857	437 437 437 409 421 410	Gorinchee
district Hoekse Waard (5) Binnenaas Cromstrijen 's Gravendeel Korendijk Oud-Beijerland Strijen	50 51 53 52	872 872 872 872 872	406 410 410 406 406	Oud-Beyerland

Zenderplaatsen
 845 Dordrecht
 849 Gorinchee
 851 Zwijndrecht
 857 Leerdam
 859 Nieuw-Lekkerland
 872 's Gravendeel
 882 Sliedrecht

Inrap
 Bijzondere frequenties : 456
 Toonsquelch : 172.8700 (stadswacht Dordrecht)
 : TQ 23 (mobilofoon)
 : TQ 23 (portofoon)
 Regionaalkeizer : Dordrecht

402 Hendrik Ido Ambacht
 406 Oud Beijerland
 409 Leerdam
 410 Strijen
 421 Vianen
 431 Dordrecht
 437 Gorinchee
 461 Liesveld
 462 Ablasserdam
 472 Zederik



BRANDWEER REGIO ZUIDELIJK ZUID-HOLLAND



Alblasserdam	501									<u>Liesveld</u>	
-Kinderdijk	500									-Groot Ammers	517
-Nic. Beetstr.	502	580								-Langerak	526
<u>Binnenmaas</u>										-Nieuwpoort	532
-Heinenoord	710									-Streefkerk	541
-Maasdam	714	715								Nieuw Lekkerland	
-Mijnsheerenland	716	717								530 582 561	
<u>Comstrijen</u>										Oud Beyerland	
-Klaaswaal	712									724 725 750 776 786	
-Numansdorp	721	722	795							Papendrecht	
Dordrecht	601	602	603	604						538 539 577 611	
	652	653	671	672						Sliedrecht	
	681	t/m	694	970	980					543 544 585	
<u>Giessenlanden</u>										Strijen	
-Arkel	803	880								732 780	
-Giessenburg	512									Vianen	
-Hoornaar	821	881								839 840 853 870 876	
-Noordeloos	833									Hagenstein	
Gorichem	807	808	809	851						811	
VP 889	884	885	891	892						Zederik	
<u>Graafstroom</u>										-Ameide	800 801
-Bleskensgraaf	504	598								-Hei/boei	813
-Goudriaan	515									-Leerbroek	825
-Molenaarsgracht	528									-Lexmond	827
-Oud Alblas	536									-Meerkerk	829
's Gravendeel	707	770								-Nieuwland	831
<u>Hardinxveld-Giesendam</u>										Zwijndrecht	
-Neder	519	570								547 548 559 574	
-VP 899	520									587 588 589	
-Boven	521										
Heerjansdam	522										
Hendrik Ido Ambacht	523	524	573	586							
<u>Korendijk</u>											
-Goudswaard	705	771	799								
-NW Beyerland	719										
-Zuid Beyerland	735										
<u>Leerdam</u>											
-VP890	815	816	852	875	882						
-Kedichem	823										
-Schoonerwoerd	837										

Regiomobilfoonkanalen kan. 4 5 8 Gorichem
 | — Hoeksewaard
 | — Dordrecht



AMBULANCE CPA ZUID HOLLAND ZUID

Alblasserdam	981	
Oud-Beyerland	971 972 974	
Zwijndrecht	985 986 987 988	
Dordrecht	991 t/m 997	982 983 978 979
Gorichem	975 976	
Groot Ammers	984	
Leerdam	977	
CPA Kanaal	5	Alblasserdam, Dordrecht, Groot Ammers, Sliedrecht, Zwijndrecht
	3	Oud Beyerland
	8	Gorichem



	roepnummers	mob.	portal
District Bergen op Zoom (1)			
Team Steenbergen	11		
Dinteloord en Prinsenland		829	414
Fijnaart en Heijningen		829	414
Nieuw-Vossemeer		829	474
Steenbergen		829	474
Willestad		829	414
Team Bergen op Zoom Noord	12		
Bergen op Zoom Noord		870	427
Halsteren		870	427
Team Bergen op Zoom Zuid	13		
Bergen op Zoom Zuid		870	427
Team Woensdrecht	14		
Huijbergen		870	402
Ossendrecht		870	402
Putte		870	402
Woensdrecht		870	402
District Roosendaal (2)			
Team Oudenbosch	21		
Hoeven		842	401
Oud en Nieuw Gastel		842	401
Oudenbosch		842	401
Standdaarbuiten		842	401
Team Rucphen	22		
Rucphen		842	401
Team Roosendaal Oost	23		
Roosendaal en Nispen Oost		842	418
Team Roosendaal West	24		
Roosendaal en Nispen West		842	418
Wouw		842	418

District Breda (3) 31 t/m 38
 District Oosterhout (4) 41 t/m 44
 District Waalwijk (5) 51 t/m 55
 District Tilburg (6) 61 t/m 67

Grensverkeer zender Ossendrecht mob. 812

REGIO WESTELIJK NOORD BRABANT

<u>Brandweer</u>							<u>Regio</u>
Bergen op Zoom	816	848	850	860	892		865 870
Dinteloord	645	703					
Fijnaart	646	705					
Halsteren	846	804					
Hoeven	647	704					
Huijbergen	844	812					
Nieuw Vossemeer	648						
Ossendrecht	847						
O en N Gastel	745	701					
Putte	824	802					
Roosendaal	600	641	642	643	650		670 671 680 695
Rucphen	742	706					681
St. Willebrord	743						
Sprundel	707						
St. Phillipsland	741						
Steenbergen	744	710					
Kruisland	711						
Tholen	823						
St. Annaland	820	861					
St. Maartensdijk	821						
Stavenisse	822						840
Willemstad	740	760	780				
Woensdrecht	843	803					

Mobilfoonkanalen: Tholen en omg. BoZ kan. 04
 omg. Roosendaal kan. 13
 omg. Oudenbosch kan. 02

Ambulance

Bergen op Zoom
 32 33 34 35

Roosendaal
 45 46 47 48

Tholen
 52

Mobilfoonkanaal 04

BELGIE GRENSSTREEK FREQUENTIES/KANALEN

Antwerpen:

172.830 kan 1 Gem.Politie randgemeente
172.920 kan 2 .. mob.brigade
172.980 kan 3 .. verkeer
173.040 kan 4 .. haven/voetbal
173.160 kan 5 .. data
173.220 kan 6 .. -
168.770 Rijkswacht district
149.625 Zeevaartpolitie
165.890 Dienst 100 brandweer/ambulance
166.130 ..
167.050 ..

St.Niklaas:

152.575 Gem.politie
153.175 ..
153.275 ..
169.160 Rijkswacht district
165.890 Dienst 100
166.630 ..

Gent:

154.075 kan 1 Gem.politie
153.475 kan 2 ..
152.625 kan 3 ..
467.170 .. porto's
168.670 Rijkswacht district
165.950 Dienst 100
166.150 ..
166.410 ..

Eeklo:

152.975 Gem.politie
169.080 Rijkswacht district
166.530 Dienst 100
166.830 ..

Brugge:

152.625 Gem.politie
152.950 ..
153.400 ..
153.800 .. (Zeebrugge)
168.710 Rijkswacht district
466.910 Gem.politie portofoon
468.710 ..
166.270 Dienst 100
166.950 ..

Knokke:

158.450 Gem.politie
152.075 .. (Heist)
166.330 Dienst 100

HOOFDSTUK 5 KORPS LANDELIJKE POLITIEDIENSTEN (KLPD) DIVISIE MOBILITEIT

De divisie Mobiliteit is een van de vijf divisies van het Korps landelijke politiediensten. Politietaken en verantwoordelijkheden van de vroegere Dienst Verkeer van de Algemene Verkeersdienst, de Dienst Luchtvaartonderzoeken van de Dienst Luchtvaart en de Rijkspolitie te Water zijn in deze Divisie samengebracht. U kunt ze dan ook met name tegenkomen op autosnelwegen, de doorgaande vaarwegen, de grote wateroppervlakten en de Noordzee. De divisie Mobiliteit is meer dan een som van drie samengevoegde diensten. Een aanspreekpunt voor de water-, verkeers- en luchtvaartpolitie; zaken kunnen efficiënt worden aangepakt. Door kennis-uitwisseling binnen de disciplines en een bredere opzet komen zij tot een geïntegreerde aanpak van de politiezorg op het gebied van verkeer en vervoer.

Een veilig en betrouwbaar verkeers- en vervoerssysteem in Nederland, daar zet deze divisie zich voor in. Voor de politieke bijdrage daaraan zijn een viertal kerntaken geformuleerd: mobiliteit, veiligheid, milieu en criminaliteit, ten aanzien van het (inter)nationale verkeer en vervoer. Daarnaast levert de divisie Mobiliteit ondersteuning (vanuit eigen deskundigheid en met behulp van specifieke middelen) aan de regiopolitie, de bijzondere opsporingsdiensten en andere verwante organisaties.

De divisieleiding en de centrale stafdiensten zijn in Driebergen gehuisvest. Er zijn negen operationele afdelingen. Acht daarvan werken in gebieden die nauw samenhangen met de verkeers- en vervoersstromen. Drie van deze afdelingen verzorgen de politie te water, in twee afdelingen zijn zowel water- als verkeerstaken ondergebracht en drie afdelingen houden zich alleen met verkeerstaken bezig. In Driebergen vindt u de negende afdeling: de afdeling Bijzondere taken. In deze afdeling zijn naast bijvoorbeeld recherche-activiteiten ook milieu en technisch onderzoek, motorsurveillance, politieluchtwaarneming en luchtvaartpolitie ondergebracht.

Communicatie:

Aanroep meldkamer Driebergen: ALEX

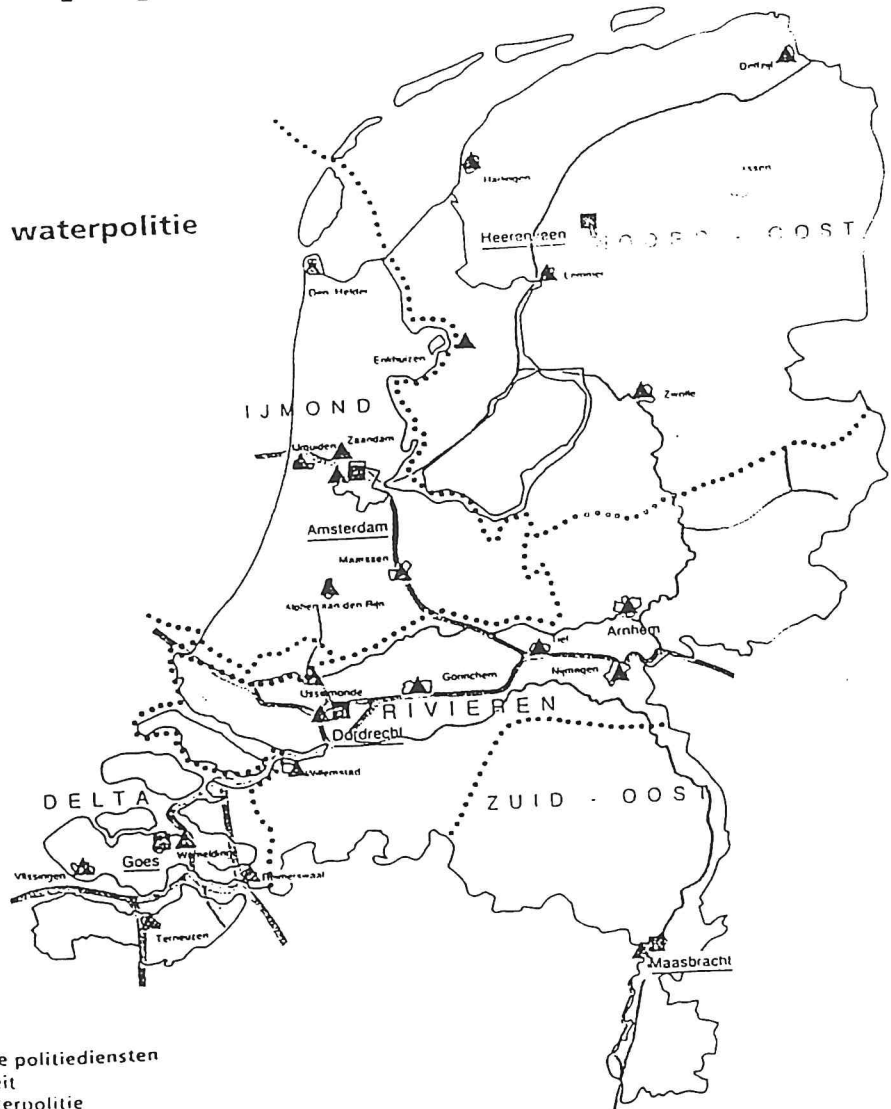
Alex-70 VCP Vervoers Centrum Politie
Hierop is o.a de parketpolitie en de regiopolitie te horen.
Voor de Provincie Zeeland is kanaal 876 (86.9750) beschikbaar.

Alex-90 Divisie Mobiliteit
Hierop zijn de verkeerspolitie en de waterpolitie te
beluisteren.
Gespreksweg 1 : Werkkanaal 468.7100 tot 469.2500
Gespreksweg 2 : Info en Calamiteiten. 469.2700 tot 469.4300

Om naar Alex-90 te beluisteren kan een data-killer handig zijn om de data reutel te onderdrukken.

Gespreksweg 1 verkeerspolitie autosnelwegnet en de waterpolitie nederland

- 0901 - 1099 rustadressen
- 1101 - 1199 stafvoertuigen
- 1201 - 1299 surveillancesvoertuigen Porsches en Mercedessen
- 1401 - 1499 surveillancesvoertuigen Range-Rovers, VW Passat en Volvo's.
- 1501 - 1599 surveillancesvoertuigen Volvo's op- en onopvallend
- 1601 - 1699 surveillancemotoren
- 1701 - 1799 radar, controlevoertuigen en surveillancemotoren
- 1801 - 1899 technische voertuigen
- 1901 steunpunt Driebergen (Centrum)
- 1902 steunpunt Maasbracht (zuid/oost)
- 1903 steunpunt Assen (noord/oost)
- 1904 steunpunt Hoofddorp (randstad)
- 1905 steunpunt Breda (zuid\west)
- 2701 - 2799 surveillancesboten waterpolitie
- 2801 - 2899 surveillancespeedboten waterpolitie
- 3501 - 3599 voertuigen koninklijk huis
- 3701 - 3799 voertuigen klpd
- 3901 - 4999 posten en voertuigen waterpolitie
- 5001 - 7799 voertuigen bijstandseenheden, opsporing e.d.
- 8208 - 8223 vliegtuigen en heli's luchtvaartpolitie



Gespreksweg 2

Op gespreksweg 2 zijn dezelfde roepnummers te horen als op Alex 1.

Dit kanaal wordt gebruikt voor Alex info.

Hierop worden voer- en vaartuiggegevens opgevraagd door de surveillanceeenheden.

Ook wordt dit kanaal gebruikt als uitwijkkanaal i.v.m fase 1 Fase 1 wordt afgegeven als er een zeer ernstig ongeval is of wanneer het land vol zit met ijzel en/of mist

BOTEN WATERPOLITIE

Noord-Oost		Rivieren	
Delftzijl	P 26	Tiel	P 45
Delftzijl	P 56	Willemstad	P 31
Enkhuizen	P 76	Zutphen	P 72
Harlingen	P 96		
Kampen	P 63	Delta	
Lelystad	P 92	Hansweert	P 82
Lemmer	P 47	Rilland	P 84
		Terneuzen	P 93
Zuid-Oost		Vlissingen	P 94
Maasbracht	P 49	Wemeldinge	P 21
Maastricht	P 39		
Venlo	P 46	IJmond	
		Alphen a/d Rijn	P 38
Rivieren		Amsterdam	P 37
Arnhem	P 71	Amsterdam	P 54
Dordrecht	P 88	Amsterdam	P 55
Drimmelen	P 36	Den Helder	P 25
Gorichem	P 69	IJmuiden	P 23
Grave	P 24	Maarssen	P 32
Nijmegen	P 43	Zaandam	P 22
Ridderkerk	P 85		

HOOFDSTUK 6

Kon. Marchaussee



* Brigade Vlissingen : 81.3000 (mc 702)
Gebied : Noord en Midden Zeeland
Post : 38.00
Vaar- en voertuigen : 31 t/m 39
Vaartuig op marifoon : 169 en 174
surveillancevoertuigen op kan.
regiopolitie : 1741 - 1749
Post Vlissingen : 1740

* Brigade Terneuzen : 81.8800 (mc 710)
Gebied : Zeeuws-Vlaanderen
Post : 00
Vaar- en Voertuigen : 31 t/m 39
Vaartuig op Marifoon : 165
surveillancevoertuigen op kan.
regiopolitie : 1761 t/m 1769
Post Terneuzen : 1760

Douane

* Meldkamer Vlissingen (Duitslandweg)
Gebied : Zuid - West Nederland
Kanaal 7 : H 154.3125
 L 149.7125

Deltanuts bedrijven



* Afdelingen : Gas
 : Water
 : Elektra
 : Zekatel

RC = Regionaal Centrum

Axel	162.6700
Goes	162.8500
Middelburg	162.7900
Oostburg	162.7500
Tholen	162.9300
Zierikzee	162.8700
Alg. Porto	162.8700

ma-vr 08.00 - 17.00 werkkanaal
ma-vr 17.00 - 08.00 storingen
weekends 17.00 - 08.00 storingen
Alle frequenties in MHZ.



HOOFDSTUK 7 MARITIEM ZEELAND

Wie in Zeeland naar de marifoonfrequenties wil luisteren heeft niet te klagen over het aantal te beluisteren stations. Minstens dertig kanalen zijn te beluisteren zoals walradar stations, havendiensten, sleepdiensten, bruggen, sluisen, schepen onderling en zelfs telefoongesprekken. Het luisteren naar deze frequenties wordt nog interessanter bij calamiteiten zoals aanvaringen, strandingen enz. Ook bij storm en mist is het interessant. De verschillende verkeersbegeleidingscentrales geven dan ook stormwaarschuwingen en bij mist zichtberichten.

De Westerschelde is een van de drukst bevaren scheepsroute van de wereld met als belangrijkste eindbestemming Antwerpen. Daartussen bevinden zich de havens van Vlissingen, Terneuzen, Gent, Hansweert en de toegang naar de vaarwegen richting Rotterdam.

Om dit alles in goede banen te leiden zijn er verschillende verkeerscentrales langs de vaarroutes gebouwd. Deze centrales te Zeebrugge, Vlissingen, Terneuzen, Hansweert en Zandvliet.

Het beloodsen van schepen in Nederland en België wordt o.a. verzorgt vanuit IJmuiden, Hoek van Holland, Steenbank (de Noord), Zeebrugge, Wandelaar (de West) en Vlissingen. Voor Zeeland zijn belangrijk Vlissingen, de Noord en de West. De loodskruispost Noord bevindt zich westelijk van Schouwen Duiveland t.h.v. de Steenbanken.

De loodskruispost West bevindt zich westelijk van Zeebrugge t.h.v. de Akkaertbank.

Op deze posten liggen de zgn. tenders. Deze halen zeeloodsen af bij uitgaande schepen en zetten ze aan boord bij inkomende schepen.

Op Vlissingen rede wordt de zeeloods afgelost door de rivierloods wat gebeurt met de redebotten.

Deze rivierloods wordt op zijn beurt weer afgelost in de sluis nabij Antwerpen door een dokloods welke het schip naar de ligplaats brengt.

Alle schepen (zeevaart) krijgen een loods sein waaraan men kan zien wat voor loods, de lengte van het schip en de bestemming. Dit sein wordt door de loodsen gebruikt o.a. bij het bestellen van loodsen en in het IVS (informatie verwerkend systeem) op de centrales.

Loods seinen Westerschelde:

NED.	Belgie	
.1. = max 85 mtr	100 mtr	..A = Bestemming Antwerpen
.2. = max 115 mtr	125 mtr	..G = Bestemming Gent
.3. = max 150 mtr	150 mtr	..O = uitgaand via Noord
.4. = max 175 mtr	170 mtr	..T = Bestemming Terneuzen
.5. = max 210 mtr	210 mtr	..V = Bestemming Vlissingen
.6. = 210 mtr en meer		..W = uitgaand via West
.7. = alleen afhalen		..Z = bestemming Zeebrugge
.8. = niet wisselen		

N..	= Nederlandse loods
B..	= Belgische loods

Bij gestaakte loodsdiensten kan " loodsen op afstand " plaats vinden vanuit zowel de Noord als de West naar Vlissingen.

Van de West tot Zeebrugge	> Radar Pilot Wandelaar	kan. 65
Van Zeebrugge tot W4	> Radar pilot Zeebrugge	kan. 69
Van W4 tot Vlissingen	> Radar pilot Flushing	kan. 14
Van de Noord tot OG 13	> Radar pilot Steenbank	kan. 64
Van OG 13 tot Vlissingen	> Radar pilot Flushing	kan. 14

Voor communicatie tussen de loodsen en de loodswalpost (uitkijk) in Vlissingen is marifoonkanaal 40 beschikbaar. Hierop is ook het onderlinge verkeer tussen de uitkijk en zowel de Belgische als de Nederlandse rededienst te volgen. De loodsboten van de rededienst luisteren uit op kan. 14 Centrale Vlissingen en kan. 40, uitkijk Vlissingen.

Seinen t.b.v. Loodsdiensten.

Deze visuele seinen zijn te zien op de seinmast van de radarcentrale te Vlissingen.

0 Groen	0 Groen	Loodsdienst gestaakt in de West voor kleine schepen
0 Rood	0 Rood	Loodsdienst gestaakt in de Noord voor kleine schepen
0 Groen		Loodsdienst gestaakt in de West voor alle schepen
0 Rood		Loodsdienst gestaakt in de Noord voor alle schepen
0 0	Groen Rood	Rededienst gestaakt Vlissingen

Scheepvaartberichten.

Centrale Vlissingen	H+55 min.	kan. 14
Centrale Terneuzen	H+00 min.	kan. 11
Centrale Zeebrugge	H+15 min.	kan. 69
Centrale Zandvliet	H+35 min.	kan. 12
Post Wemeldinge	H+15 min.	kan. 68
Kustwacht Ouddorp	H+30 min.	kan. 74


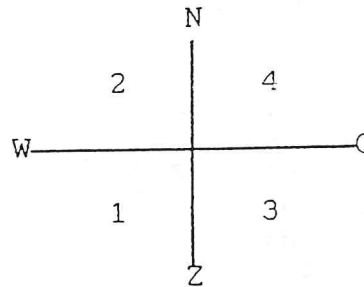
Deze berichten worden elk uur op de aangegeven tijd uitgezonden.

Het bericht bevat de wind, waterstand, waarschuwingen en andere bijzonderheden.

STORMWAARSCHUWINGEN.

Op een aantal plaatsen aan de kust en in de havens worden visuele wind- en stormwaarschuwing seinen gegeven. In Vlissingen de seinmast van het KNMI nabij de sluizen.

0	Wit	Windsein 0	Harde wind windkracht 7
0	Groen		
0	Wit	Stormsein 1	Storm uit ZW of Zuid
0	Wit		
0	Rood	Stormsein 2	Storm uit NW of N of W
0	Rood		
0	Wit	Stormsein 3	Storm uit ZO
0	Rood		
0	Rood	Stormsein 4	Storm uit NO of Oost
0	Wit		
0	Rood	Storm met	
0	Groen	orkaankracht	
0	Rood	12 BFT	



K.N.R.M

De Provincie Zeeland is voor de water(sport)liefhebbers een uitkomst.

Surfers en zeilers kunnen meestal goed aan hun trekken komen op een van de grote meren of langs de kust.

Het komt helaas toch voor dat er onveilige situaties of ongevallen voordoen, vooral langs de Noordzeekust.

Om toch bij noodsituaties hulp te kunnen bieden heeft de KNRM vijf posten langs de Zeeuwse kust met zes schepen.


Wat te doen bij alarmering van een reddingsboot van de KNRM ?

Wanneer er een reddingsboot van de KNRM wordt gealarmeerd via het semafoonnet F2 (164.7700) van de regionale brandweer dient men uit te luisteren naar de volgende marifoonkanalen:

- Reddingsboot Tuimelaar	Post Cadzand-Bad	kleine boot
Centrale Vlissingen	Kanaal 14 (156.7000)	
IJmuiden Rescue	Kanaal 16 (156.8000)	
- Reddingsboot Pr. Margriet	Post Breskens	grote boot
Centrale Vlissingen	Kanaal 14	
IJmuiden Rescue	Kanaal 16	
- Reddingsboot Fint	Post West-Kapelle	kleine boot
Centrale Vlissingen	Kanaal 14	
IJmuiden Rescue	Kanaal 16	
Traffic centre steenbank	Kanaal 64 (160.8250)	
- Reddingsboot Forel	Post Veere	kleine boot
IJmuiden Rescue	Kanaal 16	
- Reddingsboot Kon. Beatrix	Post Neeltje Jans	grote boot
Centrale Vlissingen	Kanaal 14	Noordzeezijde
IJmuiden Rescue	Kanaal 16	
Traffic centre steenbank	Kanaal 64	
Kustwacht Ouddorp	Kanaal 74 (156.7250)	
- Reddingsboot Harder	Post Neeltje Jans	kleine boot
IJmuiden Rescue	Kanaal 16	Ooster-
Sluis Neeltje Jans	Kanaal 18 (161.5000)	scheldezijde
Post Wemeldinge	Kanaal 68 (156.4250)	

Het onderlinge noodkanaal bij zoekactie's is kan.67 (156.3750)
Op dit kanaal wordt contact gehouden tussen de reddingsboten, helicopters, vliegtuigen en andere instantie's bij reddingsoperatie's en zoekacties.

De heli co pter is ook te horen op 123.1000 AM voor communicatie met zijn basis en andere posten.



KNBRD. Reddingsbrigades Provincie Zeeland.

Kanaal	Frequentie	Post	Roepnr. + kan.
01	164.9900	Vrouwenpolder	901 brw 7
		Oostburg	906 brw 6
		W-Kapelle	
02	169.0100	West Schouwen	
03	165.1700	Zierikzee	
04	164.9500	Kamperland	902 brw 13
		Vlissingen	905 brw 7
		Domburg	
		Terneuzen	
05	164.5900	Koudekerke	903 brw 7
		Zoutelande	904 brw 7

KNBRD.

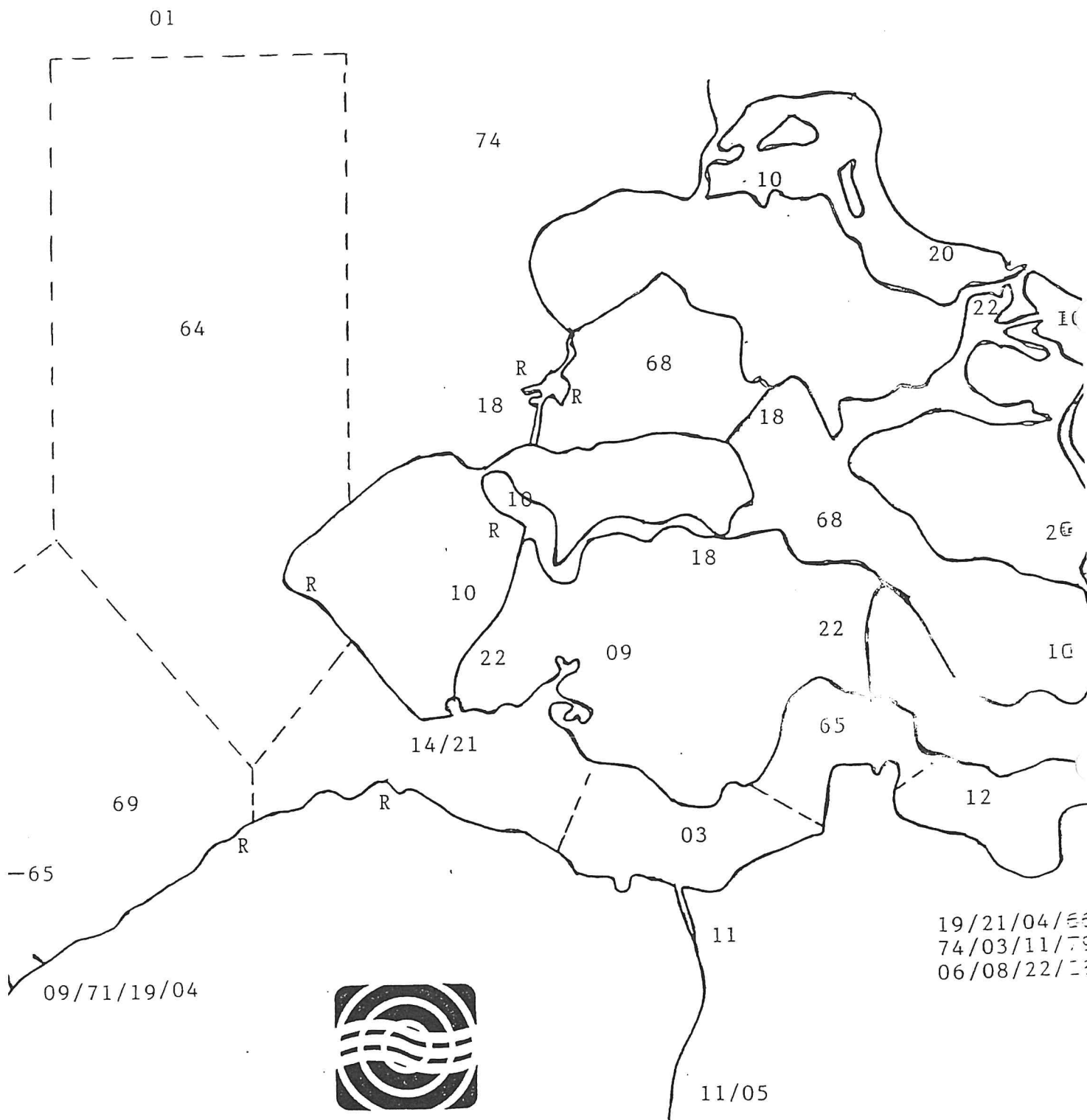
Vlissingen (34) 164.9500

3400 alg. Commandant / Badstrand
3401 Commandant / Nollestrand
3410 Auto
3412 1e looppatr. Badstrand
3414 2e looppatr. Badstrand
3416 3e looppatr. Badstrand
3418 Vlet
3419 Snelle Boot
3421 Post Nollestrand
3422 1e looppatr. Nollestrand
3424 2e looppatr. Nollestrand
3429 2e snelle boot
3489 Pr. Margriet KNRM

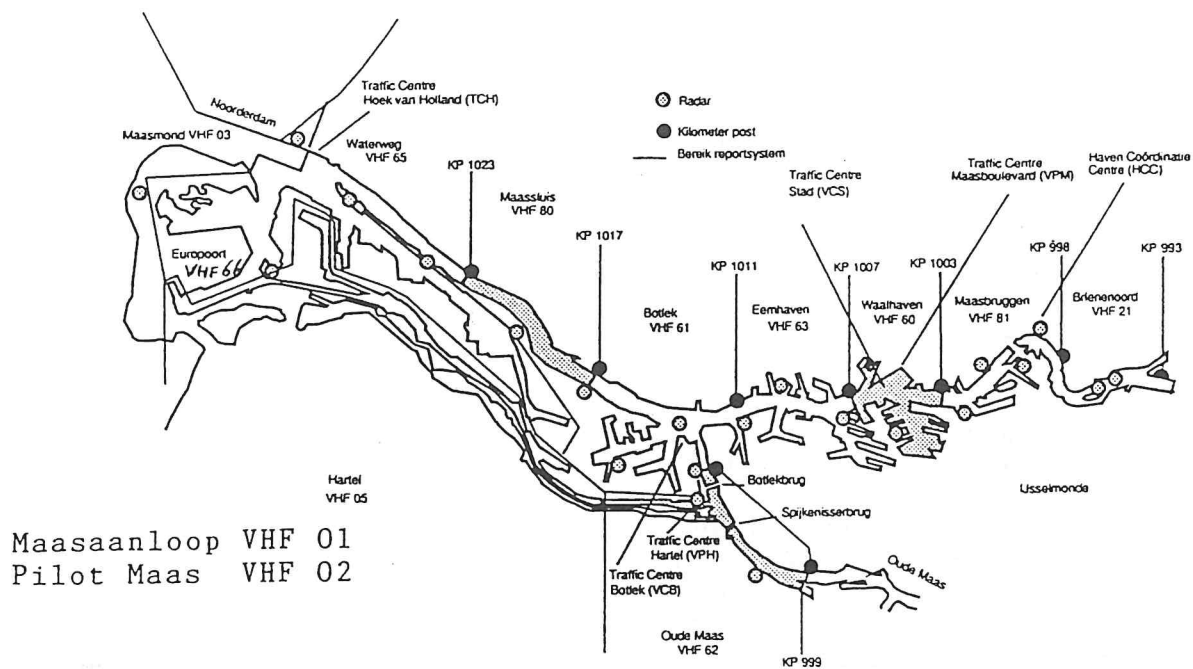
Koudekerke Zoutelande (92) 164.5900

9200 alg. Commandant
9201 Commandant Koudekerke
9202 Commandant Zoutelande
9209 Technische dienst
9210 Auto Koudekerke
9211 Post Koudekerke
9212 1e looppatr. Zuid richting Vliss.
9213 looppatr. Noord richting Zoutelande
9214 2e looppatr. Zuid richting Vliss.
9215 EHBO Kaapduin
9216 EHBO Piet Hein
9217 EHBO Zeester
9218 Vlet
9219 Snelle Boot
9220 Auto Zoutelande
9221 Post Zoutelande
9222 1e looppatr. Zuid richting Koudekerke
9223 1e looppatr. Noord richting W-Kapelle
9224 2e looppatr. Zuid richting Koudekerke
9225 2e looppatr. Noord richting W-Kapelle
9228 Vlet
9229 Snelle Boot

VHF kanalen ZEELAND



R = KNRM station



Overige kanalen Rotterdam Europoort

kan. 09	- 156.4500	Helicopterbeloeding
kan. 11	- 156.5500	Havendienst
kan. 12	- 156.6000	Dirkzwager Maassluis
kan. 13	- 156.6500	Alle centrales (binnenvaart)
kan. 14	- 156.7000	Havendienst
kan. 41	- 159.9300	Sleepboten oproep
kan. 42	- 160.5100	Sleepboten stad
kan. 43	- 160.2300	Sleepboten Botlek
kan. 44	- 160.3300	Sleepboten Europoort
kan. 45	- 160.4300	Sleepboten uitwijk
kan. 46	- 164.9300	Loodstenders Hoek v Holland
kan. 50	- 169.8100	(koppel 85.1250) Havendienst hele haven
kan. 51	- 164.9100	(koppel 86.6250) Havendienst H v Holland
kan. 52	- 164.6900	(koppel 85.4750) Havendienst Botlek
kan. 53	- 169.8500	(koppel 85.9250) Havendienst Stad
kan. 54	- 169.8300	(koppel 85.3250) Loodsdienst Centr. Post
kan. 55	- 164.7900	(koppel 85.4000) Loodsdienst h v holland
kan. 56	- 164.6300	Loodsdienst Botlek
kan. 57	- 169.9100	Loodsdienst Stad
kan. 58	- 169.8900	(koppel 85.0000) Rampenkanaal
kan. 59	- 169.8700	(koppel 85.0250) Assistentie Gev. stoffen

HOOFDSTUK 8 LUCHTVAART.

Voor de luisteraars in de provincie met de luchtvaartband op hun scanner, hier een overzicht van wat er zo ongeveer te beluisteren valt.

Voor het recreatie luchtverkeer boven Zeeland is de freq. 119.250 te beluisteren.

Hierop is het zweef- en gemotoriseerd vliegverkeer te horen met als thuishavens Haamstede en vliegveld Midden Zeeland te Arnemuiden.

Op 124.300 kan meegeluisterd worden tussen het onderlinge vliegverkeer en Amsterdam Info.

Hierop kan informatie worden aangevraagd betreffende ander vliegverkeer en weersomstandigheden.

Liefhebbers van de burgerluchtvaart kunnen ook goed aan hun trekken komen. Via verschillende frequenties kan men het inkomende en uitgaande vliegverkeer volgen.

Voor het vliegverkeer (Schiphol - Parijs - zuid/west Europa is o.a. frequentie 123.850 beschikbaar.

Vliegtuigen die aanvliegen op Schiphol nemen ca twintig minuten voor de landing contact op met Amsterdam Radar South voor de juiste aanvliegeroute, nieuwe aanvlieghoogte, nieuwe frequentie, weersomstandigheden en andere bijzonderheden.

Op NOS teletekst pagina's 757 t/m 760 kan men van te voren kijken wanneer een vliegtuig aanroept tot A'dam Radar South. Landingstijd minus ca twintig minuten is zo ongeveer de aanroeptijd van een vliegtuig.

Het vliegtuig vliegt dan tussen Antwerpen en Woensdrecht.

Voor het vliegverkeer van Schiphol richting Londen is te beluisteren Amsterdam Radar West op frequentie 125.750. Hiervoor gelden ongeveer dezelfde regels als voor al het uitgaande vliegverkeer.

Ook in de luchtvaart kennen we Nood- en oproep frequenties

- 121.500 Burgerluchtvaart.
- 243.000 Militaire luchtvaart.
- 131.025 Commandokanaal kustwachtcentrum IJmuiden.
Dienst luchtvaartpolitie Schiphol.

Opsporings en reddingsfrequenties

- 123.100 Vlieg-, vaartuigen, reddingsboten Kustwacht
 - 282.000 " " " " "
 - 156.375 " " " " "
- marifoonkanaal 67

HOOFDSTUK 9 RADIO ZEND - / LUISTERAMATEURS

Op de frequentiebanden voor de radioamateurs is voor de scannerluisteraar genoeg te beluisteren voal in de avonduren. Er wordt van verschillende frequentiebanden gebruik gemaakt. Voor ons zijn het interessant de 2 meter en 70 centimeter band.
Ter verduidelijking 144.000 - 146.000 en 430.000 - 440.000 mhz

144.800	Clubfrequentie VERON, VRZA, ON4UB (belgie)
145.225	Alg. kanaal walcheren e.o.
145.500	Aanroepfrequentie 2M
144.300	Aanroepfrequentie ssb
433.500	Aanroepfrequentie 70 CM
432.300	Aanroepfrequentie ssb

Relais stations Zuid West Nederland / Grensstreek Belgie
ingang uitgang

145.000-145.600	Zaamslag (ronde elke zondag 11.30)
145.050-145.650	Geertruidenberg
145.125-145.725	Goes (ronde elke zondag 12.00)
145.050-145.650	Brugge
145.100-145.700	Gent
145.1625-145.7625	Antwerpen
431.675-430.750	Goes
431.900-430.300	Rotterdam
431.650-430.050	Gent
431.925-430.325	Geertruidenberg

Verder is het natuurlijk mogelijk voor de amateurs om simplex te werken. In de 2 meterband kunnen dit alle kanalen zijn tussen 145.200 en 145.575 MHz met meestal een 25 KHZ shift. Voor de 70 centimeterband tussen 433.200 en 433.575 MHz

Simplex frquenties:

145.250	Clubfrequentie Veron Vlissingen
145.225	Clubfrequentie VRZA Zuid West Ned. en VERON afd. Walcheren

Enkele veelgebruikte Q codes

QRM	=	storing
QRT	=	stoppen met zenden
QRV	=	gereed om te zenden/ontvangen
QSO	=	verbinding
QTH	=	lokatie station
73's	=	groeten



APPENDIX 1
 MARIFOON VHF KANALEN FREQUENTIES IN MHZ.

SCHIP	WAL	SCHIP	WAL
156.000	00	157.050	21
156.025	60	157.075	81
156.050	01	157.100	22
156.075	61	157.125	82
156.100	02	157.150	23
156.125	62	157.175	83
156.150	03	157.200	24
156.175	63	157.225	84
156.200	04	157.250	25
156.225	64	157.275	85
156.250	05	157.300	26
156.275	65	157.325	86
156.300	06	157.350	27
156.325	66	157.375	87
156.350	07	157.400	28
156.375	67	157.425	88
156.400	08	157.450	29
156.425	68	157.475	89
156.450	09	157.500	30
156.475	69	157.525	90
156.500	10	157.550	31
156.525	70	157.575	91
156.550	11	157.600	32
156.575	71	157.625	92
156.600	12	157.650	33
156.625	72	157.675	93
156.650	13	157.700	34
156.675	73	157.725	94
156.700	14	157.750	35
156.725	74	157.775	95
156.750	15	157.800	36
156.800	16	157.825	96
156.850	17	157.850	37
156.875	77	157.875	97
156.900	18	157.900	38
156.925	78	157.925	98
156.950	19	157.950	39
156.975	79	157.975	99
157.000	20	158.000	40
157.025	80		

APPENDIX 2 POLITIE / BRANDWEER / AMBULANCE - PORTOFON EN MOBILOFOONKANALEN

804	86.0750				
805	86.0875		401	466.4900	brandweer
806	86.1000		402	466.5100	01 167.9700
807	86.1125		403	466.5300	02 168.0700
808	86.1250		404	466.5500	03 167.9300
809	86.1375		405	466.5700	04 167.9500
810	86.1500		406	466.5900	05 168.0300
811	86.1625		407	466.6100	06 168.0500
812	86.1750		408	466.6300	07 167.9900
813	86.1875		409	466.6500	08 168.0900
814	86.2000		410	466.6700	09 168.0100
815	86.2125		411	466.6900	10 167.8500
816	86.2250		412	466.7100	11 167.7500
817	86.2375		413	466.7300	12 167.7900
818	86.2500		414	466.7500	13 167.7700
819	86.2625		415	466.7700	14 167.8100
820	86.2750		416	466.7900	15 167.8700
821	86.2875		417	466.8100	16 167.8300
822	86.3000		418	466.8300	17 168.5900
823	86.3125		419	466.8500	ambulance
824	86.3250		420	466.8700	01 167.6500
825	86.3375		421	466.8900	02 167.6300
826	86.3500		422	466.9100	03 167.6900
827	86.3625		423	466.9300	04 167.7100
828	86.3750		424	466.9500	05 167.6100
829	86.3875		425	466.9700	06 167.5500
830	86.4000		426	466.9900	07 167.6700
831	86.4125		427	467.0100	08 167.5900
832	86.4250		428	467.0300	09 167.5700
833	86.4375		429	467.0500	10 167.8500
834	86.4500		430	467.0700	11 167.9100
835	86.4625		431	467.0900	12 167.7300
836	86.4750		432	467.1100	13 167.8900
837	86.4875		433	467.1300	
838	86.5000		434	467.1500	semafoonkanaal
839	86.5125		435	467.1700	
840	86.5250		436	467.1900	F 1 164.7500
841	86.5375		437	467.2100	F 2 164.7700
842	86.5500		451	468.1500	
843	86.5625		452	468.1700	porto brandweer
844	86.5750		453	468.1900	
845	86.5875		454	468.2100	1 wit 153.7875
846	86.6000		455	468.2300	2 rood 153.8375
847	86.6125		456	468.2500	3 groen 153.9375
848	86.6250		457	468.2700	4 blauw 154.0125
849	86.6375		458	468.2900	
850	86.6500		459	468.3100	
851	86.6625		461	468.7100	
852	86.6750		462	468.7300	
853	86.6875		463	468.7500	
854	86.7000		464	468.7700	
855	86.7125		465	468.7900	
856	86.7250		466	468.8100	
857	86.7375		467	468.8300	
858	86.7500		468	468.8500	
859	86.7625		469	468.8700	
860	86.7750		470	468.8900	
861	86.7875		471	468.9100	
862	86.8000		472	468.9300	
863	86.8125		473	468.9500	
864	86.8250		474	468.9700	
865	86.8375		475	468.9900	
866	86.8500		476	469.0100	
867	86.8625		477	469.0300	
868	86.8750		478	469.0500	
869	86.8875		479	469.0700	
870	86.9000		480	469.0900	
871	86.9125		481	469.1100	
872	86.9250		482	469.1300	
873	86.9375		483	469.1500	
874	86.9500		484	469.1700	
875	86.9625		485	469.1900	
876	86.9750		486	469.2100	
877	86.9875		487	469.2300	
878	87.0000		488	469.2500	
879	87.0125		489	469.2700	
880	87.0250		490	469.2900	
881	87.0375		491	469.3100	
882	87.0500		492	469.3300	
883	87.0625		493	469.3500	
884	87.0750		494	469.3700	
885	87.0875		495	469.3900	
886	87.1000		496	469.4100	
887	87.1125		497	469.4300	
888	87.1250				
889	87.1375				
890	87.1500				
891	87.1625				
892	87.1750				
893	87.1875				
894	87.2000				
895	87.2125				
896	87.2250				
897	87.2375				
898	87.2500				
899	87.2625				
900	87.2750				

